

Задания школьного этапа Всероссийской олимпиады школьников по географии (5 класс)

Дорогие ребята!

Олимпиада – важнейшее средство проверки Вашей географической подготовки и развития географического мышления, представлений о нашей планете. Отвечая на вопросы и выполняя задания, не спешите, так как ответы не всегда очевидны и требуют знания не только программного материала, но и общей географической эрудиции. В своих работах старайтесь писать разборчиво и аккуратно, допуская как можно меньше исправлений. Время для выполнения заданий – 45 минут. Удачи Вам в работе!

1. Тестовый тур. 58

За каждый правильный ответ-1 балл. Максимальное количество баллов за тестовый тур -8 баллов.

1. В каком государстве изобрели компас?

- A) Великобритания
- Б) Китай
- В) Испания
- Г) Египет

2. Кто занимается поиском полезных ископаемых?

- A) географы
- Б) геологи
- В) археологи
- Г) биологи

3. Какой материк омывают четыре океана?

- A) Африка
- Б) Северная Америка
- В) Южная Америка
- Г) Евразия

4. Основателем науки «География» является

- A) Геродот
- Б) Эратосфен
- В) Аристотель
- Г) Пифагор

5. На каком материке находится знаменитый вулкан Килиманджаро?

- А) Африка
- Б) Южная Америка
- В) Северная Америка
- Г) Австралия

6. Наука о создании и использовании карт называется

- A) география
- Б) картография
- В) топография
- Г) археология

7. Самая дальняя от Солнца из планет земной группы:

- A) Земля
- Б) Венера
- В) Марс
- Г) Меркурий

8. Замерзание воды – это явление.

- A) химическое
- Б) физическое
- В) электрическое
- Г) световое

2. Аналитический тур. 85

За каждый правильный ответ-1 балл. Максимальное количество баллов за аналитический тур -8 баллов.

9. Установите соответствие

Материк:

Название животного

- 1. Австралия — а) жираф, лев, окапи
- 2. Африка — б) анаконда, пиранья, броненосец
- 3. Южная Америка — в) кенгуру, коала, утконос
- 4. Антарктида — г) пингвин, альбатрос, поморник

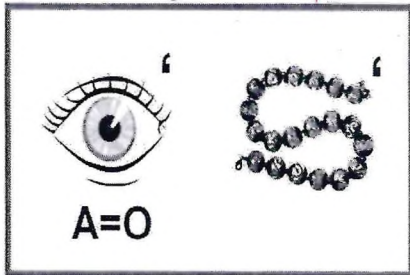
10. Определите метод географического исследования:

Эта планета находится в Солнечной системе, она третья по счету. Как и другие планеты она движется вокруг Солнца и у нее есть спутник. О какой планете идет речь?


- А) космический
- Б) картографический
- В) описательный

11. Отгадайте ребусы:


A) *шобус* +



Б) ~~шобус~~ *шобус* +



В) *козилько* +



Задания школьного этапа Всероссийской олимпиады школьников по географии (5 класс)

Дорогие ребята!

Олимпиада – важнейшее средство проверки Вашей географической подготовки и развития географического мышления, представлений о нашей планете. Отвечая на вопросы и выполняя задания, не спешите, так как ответы не всегда очевидны и требуют знания не только программного материала, но и общей географической эрудиции. В своих работах старайтесь писать разборчиво и аккуратно, допуская как можно меньше исправлений. Время для выполнения заданий — 45 минут. Удачи Вам в работе!

1. Тестовый тур. 70

За каждый правильный ответ-1 балл. Максимальное количество баллов за тестовый тур -8 баллов.

1. В каком государстве изобрели компас? +

- A) Великобритания B) Китай C) Испания D) Египет

2. Кто занимается поиском полезных ископаемых? +

- A) географы B) геологи C) археологи D) биологи

3. Какой материк омывают четыре океана? +

- A) Африка B) Северная Америка C) Южная Америка D) Евразия

4. Основателем науки «География» является +

- A) Геродот B) Эратосфен C) Аристотель D) Пифагор

5. На каком материке находится знаменитый вулкан Килиманджаро? +

- A) Африка B) Южная Америка C) Северная Америка D) Австралия

6. Наука о создании и использовании карт называется +

- A) география B) картография C) топография D) археология

7. Самая дальняя от Солнца из планет земной группы: -

- A) Земля B) Венера C) Марс D) Меркурий

8. Замерзание воды – это явление... +

- A) химическое B) физическое C) электрическое D) световое

2. Аналитический тур. 65

За каждый правильный ответ-1 балл. Максимальное количество баллов за аналитический тур -8 баллов.

9. Установите соответствие

Материк:

Название животного

- 1. Австралия а) жираф, лев, окапи
2. Африка б) анаконда, пиранья, броненосец
3. Южная Америка в) кенгуру, коала, утконос
4. Антарктида г) пингвин, альбатрос, поморник

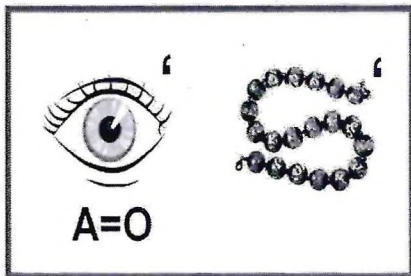
10. Определите метод географического исследования: 16, 29, 3-5, 4-2 40

Эта планета находится в Солнечной системе, она третья по счету. Как и другие планеты она движется вокруг Солнца и у нее есть спутник. О какой планете идет речь?

- A) космический B) картографический C) описательный


11. Отгадайте ребусы:

A)



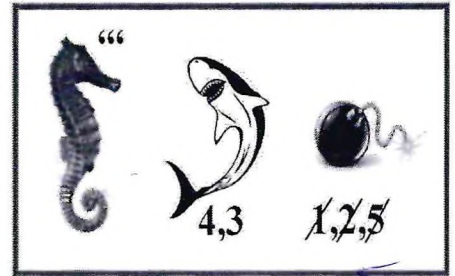
А=О + Бусы

Б)



слово +

В)



Камуфляж

Задания школьного этапа Всероссийской олимпиады школьников по географии (5 класс)

Дорогие ребята!

Олимпиада – важнейшее средство проверки Вашей географической подготовки и развития географического мышления, представлений о нашей планете. Отвечая на вопросы и выполняя задания, не спешите, так как ответы не всегда очевидны и требуют знания не только программного материала, но и общей географической эрудиции. В своих работах старайтесь писать разборчиво и аккуратно, допуская как можно меньше исправлений. Время для выполнения заданий — 45 минут. Удачи Вам в работе!

1. Тестовый тур. (70)

За каждый правильный ответ-1 балл. Максимальное количество баллов за тестовый тур -8 баллов.

1. В каком государстве изобрели компас?

- А) Великобритания **Б) Китай** В) Испания Г) Египет

2. Кто занимается поиском полезных ископаемых?

- А) географы **Б) геологи** В) археологи Г) биологи

3. Какой материк омывают четыре океана?

- А) Африка Б) Северная Америка В) Южная Америка **Г) Евразия**

4. Основателем науки «География» является

- А) Геродот** Б) Эратосфен В) Аристотель Г) Пифагор

5. На каком материке находится знаменитый вулкан Килиманджаро?

- А) Африка** Б) Южная Америка В) Северная Америка Г) Австралия

6. Наука о создании и использовании карт называется

- А) география** Б) картография В) топография Г) археология

7. Самая дальняя от Солнца из планет земной группы:

- А) Земля Б) Венера В) Марс **Г) Меркурий**

8. Замерзание воды – это явление...

- А) химическое** Б) физическое В) электрическое Г) световое

2. Аналитический тур. (60)

За каждый правильный ответ-1 балл. Максимальное количество баллов за аналитический тур -8 баллов.

9. Установите соответствие

Материк:

Название животного

1. Австралия — а) жираф, лев, окапи
 2. Африка — б) анаконда, пиранья, броненосец
 3. Южная Америка — в) кенгуру, коала, утконос
 4. Антарктида — г) пингвин, альбатрос, поморник

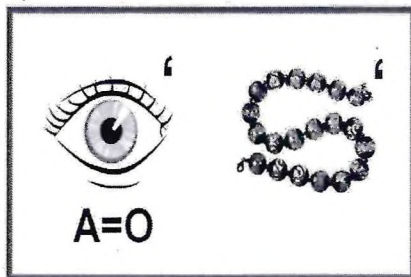
10. Определите метод географического исследования:

Эта планета находится в Солнечной системе, она третья по счету. Как и другие планеты она движется вокруг Солнца и у нее есть спутник. О какой планете идет речь?

- А) космический** Б) картографический В) описательный


11. Отгадайте ребусы:

А)




модус +

Б)



в лого —

В)



+ Каспий +

20

Задания школьного этапа Всероссийской олимпиады школьников по географии (5 класс)

Дорогие ребята!

Олимпиада – важнейшее средство проверки Вашей географической подготовки и развития географического мышления, представлений о нашей планете. Отвечая на вопросы и выполняя задания, не спешите, так как ответы не всегда очевидны и требуют знания не только программного материала, но и общей географической эрудиции. В своих работах старайтесь писать разборчиво и аккуратно, допуская как можно меньше исправлений. Время для выполнения заданий — 45 минут. Удачи Вам в работе!

1. Тестовый тур. 40

За каждый правильный ответ-1 балл. Максимальное количество баллов за тестовый тур -8 баллов.

1. В каком государстве изобрели компас?

- A) Великобритания
- Б) Китай**
- В) Испания
- Г) Египет

2. Кто занимается поиском полезных ископаемых?

- А) географы**
- Б) геологи
- В) археологи
- Г) биологи

3. Какой материк омывают четыре океана?

- А) Африка**
- Б) Северная Америка
- В) Южная Америка
- Г) Евразия

4. Основателем науки «География» является

- А) Геродот**
- Б) Эратосфен
- В) Аристотель
- Г) Пифагор

5. На каком материке находится знаменитый вулкан Килиманджаро?

- А) Африка
- Б) Южная Америка
- В) Северная Америка**
- Г) Австралия

6. Наука о создании и использовании карт называется

- А) география**
- Б) картография**
- В) топография
- Г) археология

7. Самая дальняя от Солнца из планет земной группы:

- А) Земля**
- Б) Венера
- В) Марс**
- Г) Меркурий

8. Замерзание воды – это явление...

- А) химическое**
- Б) физическое**
- В) электрическое
- Г) световое

2. Аналитический тур. 75

За каждый правильный ответ-1 балл. Максимальное количество баллов за аналитический тур -8 баллов.

9. Установите соответствие

Материк:

Название животного

- 1. Австралия **в**
- 2. Африка **а**
- 3. Южная Америка **б**
- 4. Антарктида **г**

- а) жираф, лев, окапи
- б) анаконда, пиранья, броненосец
- в) кенгуру, коала, утконос
- г) пингвин, альбатрос, поморник

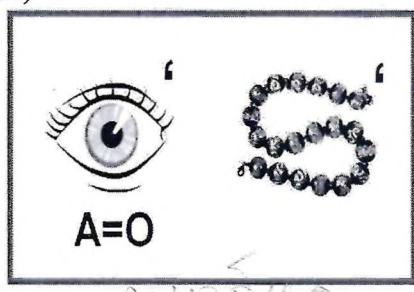
10. Определите метод географического исследования:

Эта планета находится в Солнечной системе, она третья по счету. Как и другие планеты она движется вокруг Солнца и у нее есть спутник. О какой планете идет речь?

- А) космический**
- Б) картографический
- В) описательный**


11. Отгадайте ребусы:

А)




шарик
+

Б)



клоун
Л
-

В)



капюшон
+

Задания школьного этапа Всероссийской олимпиады школьников по географии (5 класс)

Дорогие ребята!

Олимпиада – важнейшее средство проверки Вашей географической подготовки и развития географического мышления, представлений о нашей планете. Отвечая на вопросы и выполняя задания, не спешите, так как ответы не всегда очевидны и требуют знания не только программного материала, но и общей географической эрудиции. В своих работах старайтесь писать разборчиво и аккуратно, допуская как можно меньше исправлений. Время для выполнения заданий — 45 минут. Удачи Вам в работе!

1. Тестовый тур.

За каждый правильный ответ-1 балл. Максимальное количество баллов за тестовый тур -8 баллов.

- 1. В каком государстве изобрели компас?
 А) Великобритания Б) Китай В) Испания Г) Египет
- 2. Кто занимается поиском полезных ископаемых?
 А) географы Б) геологи В) археологи Г) биологи
- 3. Какой материк омывают четыре океана?
 А) Африка Б) Северная Америка В) Южная Америка Г) Евразия
- 4. Основателем науки «География» является
 А) Геродот Б) Эратосфен В) Аристотель Г) Пифагор
- 5. На каком материке находится знаменитый вулкан Килиманджаро?
 А) Африка Б) Южная Америка В) Северная Америка Г) Австралия
- 6. Наука о создании и использовании карт называется
 А) география Б) картография В) топография Г) археология
- 7. Самая дальняя от Солнца из планет земной группы:
 А) Земля Б) Венера В) Марс Г) Меркурий
- 8. Замерзание воды – это явление...
 А) химическое Б) физическое В) электрическое Г) световое

2. Аналитический тур.

За каждый правильный ответ-1 балл. Максимальное количество баллов за аналитический тур -8 баллов.

9. Установите соответствие

Материк:

Название животного

- 1. Австралия — а) жираф, лев, окапи
- 2. Африка — б) анаконда, пиранья, броненосец
- 3. Южная Америка — в) кенгуру, коала, утконос
- 4. Антарктида — г) пингвин, альбатрос, поморник

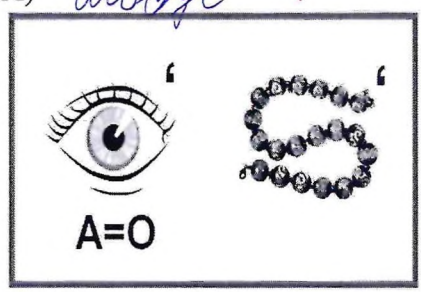
10. Определите метод географического исследования:

Эта планета находится в Солнечной системе, она третья по счету. Как и другие планеты она движется вокруг Солнца и у нее есть спутник. О какой планете идет речь?


- А) космический Б) картографический В) описательный

11. Отгадайте ребусы:

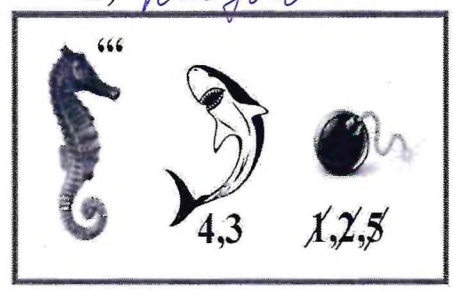
А) шобус +



Б) ЯВолга +



В) калуж. +



Задания школьного этапа Всероссийской олимпиады школьников по географии (5 класс)

Дорогие ребята!

Олимпиада – важнейшее средство проверки Вашей географической подготовки и развития географического мышления, представлений о нашей планете. Отвечая на вопросы и выполняя задания, не спешите, так как ответы не всегда очевидны и требуют знания не только программного материала, но и общей географической эрудиции. В своих работах старайтесь писать разборчиво и аккуратно, допуская как можно меньше исправлений. Время для выполнения заданий – 45 минут. Удачи Вам в работе!

1. Тестовый тур. 20

За каждый правильный ответ-1 балл. Максимальное количество баллов за тестовый тур -8 баллов.

1. В каком государстве изобрели компас? 1202-100

- А) Великобритания Б) Китай В) Испания Г) Египет

2. Кто занимается поиском полезных ископаемых?

- А) географы Б) геологи В) археологи Г) биологи

3. Какой материк омывают четыре океана?

- А) Африка Б) Северная Америка В) Южная Америка Г) Евразия

4. Основоположником науки «География» является

- А) Геродот Б) Эратосфен В) Аристотель Г) Пифагор

5. На каком материке находится знаменитый вулкан Килиманджаро?

- А) Африка Б) Южная Америка В) Северная Америка Г) Австралия

6. Наука о создании и использовании карт называется

- А) география Б) картография В) топография Г) археология

7. Самая дальняя от Солнца из планет земной группы:

- А) Земля Б) Венера В) Марс Г) Меркурий

8. Замерзание воды – это явление...

- А) химическое Б) физическое В) электрическое Г) световое

2. Аналитический тур. 80.

За каждый правильный ответ-1 балл. Максимальное количество баллов за аналитический тур -8 баллов.

9. Установите соответствие

Материк:

Название животного

- | | |
|------------------|----------------------------------|
| 1. Австралия | а) жираф, лев, окапи |
| 2. Африка | б) анаконда, пиранья, броненосец |
| 3. Южная Америка | в) кенгуру, коала, утконос |
| 4. Антарктида | г) пингвин, альбатрос, поморник |

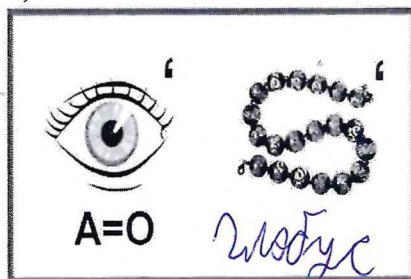
10. Определите метод географического исследования:

Эта планета находится в Солнечной системе, она третья по счету. Как и другие планеты она движется вокруг Солнца и у нее есть спутник. О какой планете идет речь?

- А) космический Б) картографический В) описательный

11. Отгадайте ребусы:


А)



Б)



В)



Задания школьного этапа Всероссийской олимпиады школьников по географии (5 класс)

Дорогие ребята!

Олимпиада – важнейшее средство проверки Вашей географической подготовки и развития географического мышления, представлений о нашей планете. Отвечая на вопросы и выполняя задания, не спешите, так как ответы не всегда очевидны и требуют знания не только программного материала, но и общей географической эрудиции. В своих работах старайтесь писать разборчиво и аккуратно, допуская как можно меньше исправлений. Время для выполнения заданий — 45 минут. Удачи Вам в работе!

1. Тестовый тур.

За каждый правильный ответ-1 балл. Максимальное количество баллов за тестовый тур -8 баллов.

1. В каком государстве изобрели компас?

- А) Великобритания Б) Китай В) Испания Г) Египет

2. Кто занимается поиском полезных ископаемых?

- А) географы Б) геологи В) археологи Г) биологи

3. Какой материк омывают четыре океана?

- А) Африка Б) Северная Америка В) Южная Америка Г) Евразия

4. Основателем науки «География» является

- А) Геродот Б) Эратосфен В) Аристотель Г) Пифагор

5. На каком материке находится знаменитый вулкан Килиманджаро?

- А) Африка Б) Южная Америка В) Северная Америка Г) Австралия

6. Наука о создании и использовании карт называется

- А) география Б) картография В) топография Г) археология

7. Самая дальняя от Солнца из планет земной группы:

- А) Земля Б) Венера В) Марс Г) Меркурий

8. Замерзание воды – это явление...

- А) химическое Б) физическое В) электрическое Г) световое

2. Аналитический тур.

За каждый правильный ответ-1 балл. Максимальное количество баллов за аналитический тур -8 баллов.

9. Установите соответствие

Материк:

Название животного

- | | | |
|------------------|---|----------------------------------|
| 1. Австралия | + | а) жираф, лев, окапи |
| 2. Африка | + | б) анаконда, пиранья, броненосец |
| 3. Южная Америка | + | в) кенгуру, коала, утконос |
| 4. Антарктида | + | г) пингвин, альбатрос, поморник |


10. Определите метод географического исследования:

Эта планета находится в Солнечной системе, она третья по счету. Как и другие планеты она движется вокруг Солнца и у нее есть спутник. О какой планете идет речь?


- А) космический Б) картографический В) описательный

11. Отгадайте ребусы:

А)



Б)



В)



Задания школьного этапа Всероссийской олимпиады школьников по географии (5 класс)

Дорогие ребята!

Олимпиада – важнейшее средство проверки Вашей географической подготовки и развития географического мышления, представлений о нашей планете. Отвечая на вопросы и выполняя задания, не спешите, так как ответы не всегда очевидны и требуют знания не только программного материала, но и общей географической эрудиции. В своих работах старайтесь писать разборчиво и аккуратно, допуская как можно меньше исправлений. Время для выполнения заданий – 45 минут. Удачи Вам в работе!

1. Тестовый тур. 40

За каждый правильный ответ-1 балл. Максимальное количество баллов за тестовый тур -8 баллов.

- 1. В каком государстве изобрели компас? История - 90
 А) Великобритания Б) Китай В) Испания Г) Египет
- 2. Кто занимается поиском полезных ископаемых?
 А) географы Б) геологи В) археологи Г) биологи
- 3. Какой материк омывают четыре океана?
 А) Африка Б) Северная Америка В) Южная Америка Г) Евразия
- 4. Основоположником науки «География» является
 А) Геродот Б) Эратосфен В) Аристотель Г) Пифагор
- 5. На каком материке находится знаменитый вулкан Килиманджаро?
 А) Африка Б) Южная Америка В) Северная Америка Г) Австралия
- 6. Наука о создании и использовании карт называется
 А) география Б) картография В) топография Г) археология
- 7. Самая дальняя от Солнца из планет земной группы:
 А) Земля Б) Венера В) Марс Г) Меркурий
- 8. Замерзание воды – это явление...
 А) химическое Б) физическое В) электрическое Г) световое

2. Аналитический тур. 50

За каждый правильный ответ-1 балл. Максимальное количество баллов за аналитический тур -8 баллов.

9. Установите соответствие

Материк:	Название животного
1. Австралия	а) жираф, лев, окапи
2. Африка	б) анаконда, пиранья, броненосец
3. Южная Америка	в) кенгуру, коала, утконос
4. Антарктида	г) пингвин, альбатрос, поморник

10. Определите метод географического исследования:

Эта планета находится в Солнечной системе, она третья по счету. Как и другие планеты она движется вокруг Солнца и у нее есть спутник. О какой планете идет речь?

- А) космический Б) картографический В) описательный

11. Отгадайте ребусы:

А)

A=O исбул +

Б)

— вал

В)

не знаю
4,3 1,2,5

Задания школьного этапа Всероссийской олимпиады школьников по географии (5 класс)

Дорогие ребята!

Олимпиада – важнейшее средство проверки Вашей географической подготовки и развития географического мышления, представлений о нашей планете. Отвечая на вопросы и выполняя задания, не спешите, так как ответы не всегда очевидны и требуют знания не только программного материала, но и общей географической эрудиции. В своих работах старайтесь писать разборчиво и аккуратно, допуская как можно меньше исправлений. Время для выполнения заданий – 45 минут. Удачи Вам в работе!

1. Тестовый тур. 10

За каждый правильный ответ-1 балл. Максимальное количество баллов за тестовый тур -8 баллов.

1. В каком государстве изобрели компас?

- А) Великобритания
- Б) Китай
- В) Испания
- Г) Египет

2. Кто занимается поиском полезных ископаемых?

- А) географы
- Б) геологи
- В) археологи
- Г) биологи

3. Какой материк омывают четыре океана?

- А) Африка
- Б) Северная Америка
- В) Южная Америка
- Г) Евразия

4. Основателем науки «География» является

- А) Геродот
- Б) Эратосфен
- В) Аристотель
- Г) Пифагор

5. На каком материке находится знаменитый вулкан Килиманджаро?

- А) Африка
- Б) Южная Америка
- В) Северная Америка
- Г) Австралия

6. Наука о создании и использовании карт называется

- А) география
- Б) картография
- В) топография
- Г) археология

7. Самая дальняя от Солнца из планет земной группы:

- А) Земля
- Б) Венера
- В) Марс
- Г) Меркурий

8. Замерзание воды – это явление...

- А) химическое
- Б) физическое
- В) электрическое
- Г) световое

2. Аналитический тур. 80

За каждый правильный ответ-1 балл. Максимальное количество баллов за аналитический тур -8 баллов.

9. Установите соответствие

Материк:

Название животного

- | | |
|---------------------------|----------------------------------|
| 1. Австралия б | а) жираф, лев, окапи |
| 2. Африка а | б) анаконда, пиранья, броненосец |
| 3. Южная Америка б | в) кенгуру, коала, утконос |
| 4. Антарктида г | г) пингвин, альбатрос, поморник |

10. Определите метод географического исследования:

Эта планета находится в Солнечной системе, она третья по счету. Как и другие планеты она движется вокруг Солнца и у нее есть спутник. О какой планете идет речь?

- А) космический
- Б) картографический
- В) описательный

11. Отгадайте ребусы:

А) **глаз** +

Б) **волга** +

В) **каллиб** +

Задания школьного этапа Всероссийской олимпиады школьников по географии (5 класс)

Дорогие ребята!

Олимпиада – важнейшее средство проверки Вашей географической подготовки и развития географического мышления, представлений о нашей планете. Отвечая на вопросы и выполняя задания, не спешите, так как ответы не всегда очевидны и требуют знания не только программного материала, но и общей географической эрудиции. В своих работах старайтесь писать разборчиво и аккуратно, допуская как можно меньше исправлений. Время для выполнения заданий — 45 минут. Удачи Вам в работе!

1. Тестовый тур.

За каждый правильный ответ-1 балл. Максимальное количество баллов за тестовый тур -8 баллов.

1. В каком государстве изобрели компас?

- А) Великобритания Б) Китай В) Испания Г) Египет

2. Кто занимается поиском полезных ископаемых?

- А) географы Б) геологи В) археологи Г) биологи

3. Какой материк омывают четыре океана?

- А) Африка Б) Северная Америка В) Южная Америка Г) Евразия

4. Основателем науки «География» является

- А) Геродот Б) Эратосфен В) Аристотель Г) Пифагор

5. На каком материке находится знаменитый вулкан Килиманджаро?

- А) Африка Б) Южная Америка В) Северная Америка Г) Австралия

6. Наука о создании и использовании карт называется

- А) география Б) картография В) топография Г) археология

7. Самая дальняя от Солнца из планет земной группы:

- А) Земля Б) Венера В) Марс Г) Меркурий

8. Замерзание воды – это явление...

- А) химическое Б) физическое В) электрическое Г) световое

2. Аналитический тур.

За каждый правильный ответ-1 балл. Максимальное количество баллов за аналитический тур -8 баллов.

9. Установите соответствие

Материк:

Название животного

- | | |
|------------------|----------------------------------|
| 1. Австралия | а) жираф, лев, окапи |
| 2. Африка | б) анаконда, пиранья, броненосец |
| 3. Южная Америка | в) кенгуру, коала, утконос |
| 4. Антарктида | г) пингвин, альбатрос, поморник |

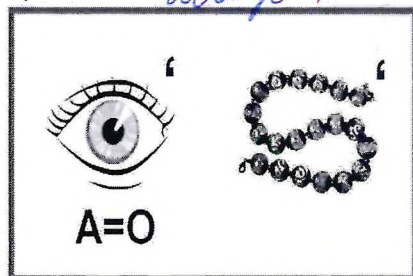
10. Определите метод географического исследования:

Эта планета находится в Солнечной системе, она третья по счету. Как и другие планеты она движется вокруг Солнца и у нее есть спутник. О какой планете идет речь?

- А) космический Б) картографический В) описательный

11. Отгадайте ребусы:


А)



Б)



В)



Задания школьного этапа Всероссийской олимпиады школьников по географии (5 класс)

Дорогие ребята!

Олимпиада – важнейшее средство проверки Вашей географической подготовки и развития географического мышления, представлений о нашей планете. Отвечая на вопросы и выполняя задания, не спешите, так как ответы не всегда очевидны и требуют знания не только программного материала, но и общей географической эрудиции. В своих работах старайтесь писать разборчиво и аккуратно, допуская как можно меньше исправлений. Время для выполнения заданий — 45 минут. Удачи Вам в работе!

1. Тестовый тур.

За каждый правильный ответ-1 балл. Максимальное количество баллов за тестовый тур -8 баллов.

- В каком государстве изобрели компас?
 А) Великобритания Б) Китай В) Испания Г) Египет
- Кто занимается поиском полезных ископаемых?
 А) географы Б) геологи В) археологи Г) биологи
- Какой материк омывают четыре океана?
 А) Африка Б) Северная Америка В) Южная Америка Г) Евразия
- Основоположником науки «География» является
 А) Геродот Б) Эратосфен В) Аристотель Г) Пифагор
- На каком материке находится знаменитый вулкан Килиманджаро?
 А) Африка Б) Южная Америка В) Северная Америка Г) Австралия
- Наука о создании и использовании карт называется
 А) география Б) картография В) топография Г) археология
- Самая дальняя от Солнца из планет земной группы:
 А) Земля Б) Венера В) Марс Г) Меркурий
- Замерзание воды – это явление...
 А) химическое Б) физическое В) электрическое Г) световое

2. Аналитический тур.

За каждый правильный ответ-1 балл. Максимальное количество баллов за аналитический тур -8 баллов.

9. Установите соответствие

Материк:

Название животного

- | | |
|------------------|----------------------------------|
| 1. Австралия | а) жираф, лев, окапи |
| 2. Африка | б) анаконда, пиранья, броненосец |
| 3. Южная Америка | в) кенгуру, коала, утконос |
| 4. Антарктида | г) пингвин, альбатрос, поморник |

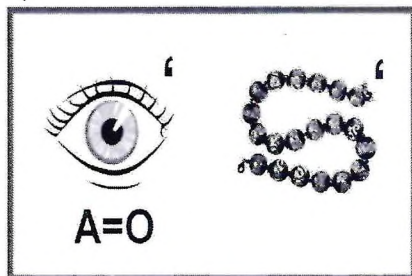
10. Определите метод географического исследования:

Эта планета находится в Солнечной системе, она третья по счету. Как и другие планеты она движется вокруг Солнца и у нее есть спутник. О какой планете идет речь?

- А) космический Б) картографический В) описательный

11. Отгадайте ребусы:

А)



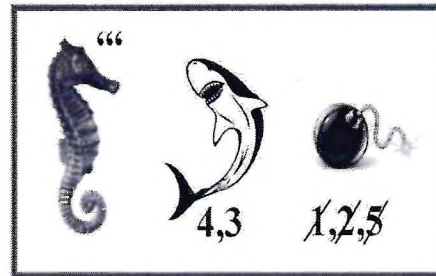
шоссе +

Б)



белка +

В)



+ колдун

6-072

Задания школьного этапа Всероссийской олимпиады школьников по географии

6 класс

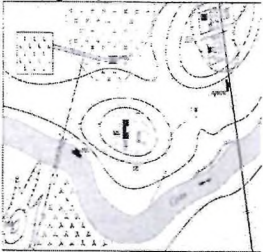
Дорогие ребята!

Олимпиада – важнейшее средство проверки Вашей географической подготовки и развития географического мышления, представлений о нашей планете. Отвечая на вопросы и выполняя задания, не спешите, так как ответы не всегда очевидны и требуют знания не только программного материала, но и общей географической эрудиции. В своих работах старайтесь писать разборчиво и аккуратно, допуская как можно меньше исправлений. Время для выполнения заданий — 45 минут. Удачи Вам в работе!

ТЕОРЕТИЧЕСКИЙ ТУР

-115
Итого - 255

1. Кто автор глобуса, созданного в XV веке?
1) Птолемей 2) Меркатор 3) Бехайм +
2. Кто из европейцев впервые побывал в Америке?
1) испанцы 2) англичане 3) викинги +
3. Кто в 1492 году открыл берега Америки?
1) Америго Веспуччи 2) Васко да Гама 3) Христофор Колумб +
4. Отгадай географическую загадку
Он и летом, и зимой – между небом и землей,
Хоть всю жизнь к нему иди, он все будет впереди.
1) вулкан 2) горизонт 3) океан +
5. На каком материке находится сухое озеро Эйр -Норт?
1) Австралия 2) Южная Америка 3) Евразия +
6. Первую книгу по географии написал:
1) Эратосфен 2) Аристотель 3) Пифей +
7. Какая гора является высочайшей вершиной суши?
1) Килиманджаро 2) Эверест 3) Аконкагуа +
8. Какое максимальное значение имеет географическая широта?
1) 0° 2) 90° 3) 180° +
9. Какой процесс не является частью круговорота воды?
1) испарение 2) шторм на море 3) выпадение осадков +
10. Установи соответствие:
1) рисунок местности В 2) план местности А 3) географическая карта Б 85.



ПРАКТИЧЕСКИЙ ТУР

-145

1. Выберите «лишнее звено» в каждой логической цепочке. Объясните свой выбор.
 - А. Литосфера, атмосфера, стратосфера, биосфера, гидросфера. Она входит в свои оболочки земли. 25
 - Б. Глобус, план местности, карта России, карта полушарий, топографическая карта. Это макет земли. 25
 - В. Юго-запад, северо-восток, северо-запад, север, юго-восток. Это основные стороны горизонта. 25
 - Г. Гималаи, Уральские горы, Кавказские горы, Альпы, Кордильеры. Они находятся в Северной Америке. 25
2. Отгадайте слова, являющиеся географическими понятиями, названиями, именами. Ответы запишите в таблицу.

Слова, являющиеся географическими понятиями, названиями, именами	
Сторона света	восток
Начало реки	исток
Главный город страны	столица
Героический город в Крыму	севастополь
Город в России, порт на Тихом океане	владивосток
Имя мореплавателя, открывшего Америку	христофор

6-086

Задания школьного этапа Всероссийской олимпиады школьников по географии

6 класс

Дорогие ребята!

Олимпиада – важнейшее средство проверки Вашей географической подготовки и развития географического мышления, представлений о нашей планете. Отвечая на вопросы и выполняя задания, не спешите, так как ответы не всегда очевидны и требуют знания не только программного материала, но и общей географической эрудиции. В своих работах старайтесь писать разборчиво и аккуратно, допуская как можно меньше исправлений. Время для выполнения заданий – 45 минут.

Удачи Вам в работе!


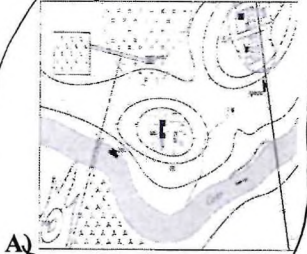
ТЕОРЕТИЧЕСКИЙ ТУР

-125
Итого - 255

1. Кто автор глобуса, созданного в XV веке?
1) Птолемей 2) Меркатор 3) Бехайм +
2. Кто из европейцев впервые побывал в Америке?
1) испанцы 2) англичане 3) викинги +
3. Кто в 1492 году открыл берега Америки?
1) Америго Веспуччи 2) Васко да Гама 3) Христофор Колумб +
4. Отгадай географическую загадку
Он и летом, и зимой – между небом и землей,
Хоть всю жизнь к нему иди, он все будет впереди.
1) вулкан 2) горизонт 3) океан +
5. На каком материке находится сухое озеро Эйр-Норт?
1) Австралия 2) Южная Америка 3) Евразия +
6. Первую книгу по географии написал:
1) Эратосфен 2) Аристотель 3) Пифей +
7. Какая гора является высочайшей вершиной суши?
1) Килиманджаро 2) Эверест 3) Аконкагуа +
8. Какое максимальное значение имеет географическая широта?
1) 0° 2) 90° 3) 180° +
9. Какой процесс не является частью круговорота воды?
1) испарение 2) шторм на море 3) выпадение осадков +
10. Установи соответствие:

1-В 2-А 3-Б 35

- 1) рисунок местности 2) план местности 3) географическая карта



ПРАКТИЧЕСКИЙ ТУР

-135

1. Выберите «лишнее звено» в каждой логической цепочке. Объясните свой выбор.

- А. Литосфера, атмосфера, ~~стратосфера~~, биосфера, гидросфера. Она входит в состав оболочки Земли. 20
- Б. Глобус, план местности, карта России, карта полушарий, топографическая карта. Он географический. 10
- В. Юго-запад, северо-восток, северо-запад, ~~север-юго-восток~~. Это основные стороны горизонта. 20
- Г. Гималаи, Уральские горы, Кавказские горы, Альпы, ~~Кордильеры~~. Они в южной Северной Америке. 20

2. Отгадайте слова, являющиеся географическими понятиями, названиями, именами. Ответы запишите в таблицу.

Слова, являющиеся географическими понятиями, названиями, именами	
Сторона света	восток
Начало реки	исток
Главный город страны	столица
Героический город в Крыму	Севастополь
Город в России, порт на Тихом океане	Владивосток
Имя мореплавателя, открывшего Америку	Христофор

6 класс

Дорогие ребята!

Олимпиада – важнейшее средство проверки Вашей географической подготовки и развития географического мышления, представлений о нашей планете. Отвечая на вопросы и выполняя задания, не спешите, так как ответы не всегда очевидны и требуют знания не только программного материала, но и общей географической эрудиции. В своих работах старайтесь писать разборчиво и аккуратно, допуская как можно меньше исправлений. Время для выполнения заданий — 45 минут.

Удачи Вам в работе!

ТЕОРЕТИЧЕСКИЙ ТУР

- 125

Итого - 235**1. Кто автор глобуса, созданного в XV веке?**

- 1) Птолемей
- ~~2) Меркатор~~
- 3) Бехайм +

2. Кто из европейцев впервые побывал в Америке?

- 1) испанцы 2) англичане 3) викинги +

3. Кто в 1492 году открыл берега Америки?

- 1) Америго Веспуччи 2) Васко да Гама 3) Христофор Колумб +

4. Отгадай географическую загадку

Он и летом, и зимой – между небом и землей,
Хоть всю жизнь к нему иди, он все будет впереди.

- 1) вулкан 2) горизонт 3) океан +

5. На каком материке находится сухое озеро Эйр -Норт?

- 1) Австралия 2) Южная Америка 3) Евразия +

6. Первую книгу по географии написал:

- 1) Эратосфен 2) Аристотель 3) Пифей +

7. Какая гора является высочайшей вершиной суши?

- 1) Килиманджаро 2) Эверест 3) Аконкагуа +

8. Какое максимальное значение имеет географическая широта?


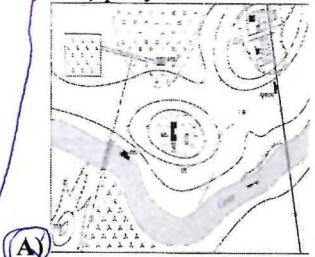
- 1) 0° 2) 90° 3) 180° +

9. Какой процесс не является частью круговорота воды?

- 1) испарение 2) шторм на море 3) выпадение осадков +

10. Установи соответствие:

- 1) рисунок местности 2) план местности 3) географическая карта



1-В, 2-А, 3-Б

35

ПРАКТИЧЕСКИЙ ТУР

- 115

1. Выберите «лишнее звено» в каждой логической цепочке. Объясните свой выбор.

20 А. Литосфера, атмосфера, ~~стратосфера~~, биосфера, гидросфера. она не входит в свои боючки зем

10 Б. ~~Глобус~~, план местности, карта России, карта полушарий, топографическая карта.

10 В. Юго-запад, северо-восток, северо-запад, ~~север~~, юго-восток.

10 Г. Гималаи, Уральские горы, Кавказские горы, Альпы, ~~Кордильеры~~.

2. Отгадайте слова, являющиеся географическими понятиями, названиями, именами. Ответы запишите в таблицу.

Слова, являющиеся географическими понятиями, названиями, именами	
Сторона света	<u>в о с т о к</u>
Начало реки	<u>а с т о к</u>
Главный город страны	<u>с т о л и ц а</u>
Героический город в Крыму	<u>с е в о с т о п о л ь</u>
Город в России, порт на Тихом океане	<u>в л а д и в о с т о к</u>
Имя мореплавателя, открывшего Америку	<u>х р и с т о ф о р</u>

6 класс

Дорогие ребята!

Олимпиада – важнейшее средство проверки Вашей географической подготовки и развития географического мышления, представлений о нашей планете. Отвечая на вопросы и выполняя задания, не спешите, так как ответы не всегда очевидны и требуют знания не только программного материала, но и общей географической эрудиции. В своих работах старайтесь писать разборчиво и аккуратно, допуская как можно меньше исправлений. Время для выполнения заданий – 45 минут. Удачи Вам в работе!

ТЕОРЕТИЧЕСКИЙ ТУР

-125
Итого - 235

- Кто автор глобуса, созданного в XV веке?**
1) Птолемей 2) Меркатор 3) Бехайм +
- Кто из европейцев впервые побывал в Америке?**
1) испанцы 2) англичане 3) викинги +
- Кто в 1492 году открыл берега Америки?**
1) Америго Веспуччи 2) Васко да Гама 3) Христофор Колумб +
- Отгадай географическую загадку**
Он и летом, и зимой – между небом и землей,
Хоть всю жизнь к нему иди, он все будет впереди.
1) вулкан 2) горизонт 3) океан +
- На каком материке находится сухое озеро Эйр -Норт?**
1) Австралия 2) Южная Америка 3) Евразия +
- Первую книгу по географии написал:**
1) Эратосфен 2) Аристотель 3) Пифей +
- Какая гора является высочайшей вершиной суши?**
1) Килиманджаро 2) Эверест 3) Аконкагуа +
- Какое максимальное значение имеет географическая широта?**
1) 0° 2) 90° 3) 180° +
- Какой процесс не является частью круговорота воды?**
1) испарение 2) шторм на море 3) выпадение осадков +
- Установи соответствие:**

- 1) рисунок местности 2) план местности 3) географическая карта



1. B 2. A 3. B 35.

ПРАКТИЧЕСКИЙ ТУР -115.

- Выберите «лишнее звено» в каждой логической цепочке. Объясните свой выбор.**
 А. Литосфера, атмосфера, ~~стратосфера~~, биосфера, гидросфера. *в свои среды 15*
 Б. Глобус, план местности, карта России, карта полушарий, топографическая карта. *Глобус не карта 15*
 В. Юго-запад, северо-восток, северо-запад, ~~север~~, юго-восток. *Южной стороной горизонта 15*
 Г. Гималаи, Уральские горы, Кавказские горы, Альпы, Кордильеры. *Рья в горах в северном 15*
- Отгадайте слова, являющиеся географическими понятиями, названиями, именами. Ответы запишите в таблицу.**

Слова, являющиеся географическими понятиями, названиями, именами	
Сторона света	Восток
Начало реки	исток
Главный город страны	столица
Героический город в Крыму	Севастополь
Город в России, порт на Тихом океане	Владивосток
Имя мореплавателя, открывшего Америку	Христофор

Задания школьного этапа Всероссийской олимпиады школьников по географии

6 класс

Дорогие ребята!

важнейшее средство проверки Вашей географической подготовки и развития географического мышления, нашей планеты. Отвечая на вопросы и выполняя задания, не спешите, так как ответы не всегда очевидны и требуют знания не только программного материала, но и общей географической эрудиции. В своих работах старайтесь писать разборчиво и аккуратно, допуская как можно меньше исправлений. Время для выполнения заданий — 45 минут. Удачи Вам в работе!

ТЕОРЕТИЧЕСКИЙ ТУР

-125.
Итого - 225

1. Кто автор глобуса, созданного в XV веке?

- 1) Птолемей 2) Меркатор 3) Бехайм +

2. Кто из европейцев впервые побывал в Америке?

- 1) испанцы 2) англичане 3) викинги +

3. Кто в 1492 году открыл берега Америки?

- 1) Америго Веспуччи 2) Васко да Гама 3) Христофор Колумб +

4. Отгадай географическую загадку

Он и летом, и зимой – между небом и землей,
Хоть всю жизнь к нему иди, он все будет впереди.

- 1) вулкан 2) горизонт 3) океан +

5. На каком материке находится сухое озеро Эйр -Норт?

- 1) Австралия 2) Южная Америка 3) Евразия +

6. Первую книгу по географии написал:

- 1) Эратосфен 2) Аристотель 3) Пифей +

7. Какая гора является высочайшей вершиной суши?

- 1) Килиманджаро 2) Эверест 3) Аконкагуа +

8. Какое максимальное значение имеет географическая широта?


- 1) 0° 2) 90° 3) 180° +

9. Какой процесс не является частью круговорота воды?

- 1) испарение 2) шторм на море 3) выпадение осадков +

10. Установи соответствие:

- 1) рисунок местности 2) план местности 3) географическая карта



35

ПРАКТИЧЕСКИЙ ТУР

-105

1. Выберите «лишнее звено» в каждой логической цепочке. Объясните свой выбор.

- 10 А. Литосфера, атмосфера, стратосфера, биосфера, гидросфера. + *Тма не входит в свою оболочку*
- 10 Б. Глобус, план местности, карта России, карта полушарий, топографическая карта. +
- 10 В. Юго-запад, северо-восток, северо-запад, север, юго-восток. +
- 10 Г. Гималаи, Уральские горы, Кавказские горы, Альпы, Кордильеры +

2. Отгадайте слова, являющиеся географическими понятиями, названиями, именами. Ответы запишите в таблицу.

Слова, являющиеся географическими понятиями, названиями, именами	
Сторона света	<u>В</u> осто <u>к</u>
Начало реки	<u>И</u> сто <u>к</u>
Главный город страны	сто <u>л</u> н <u>ц</u> а
Героический город в Крыму	<u>се</u> во <u>сто</u> <u>по</u> и <u>ь</u>
Город в России, порт на Тихом океане	<u>в</u> и <u>с</u> и <u>б</u> о <u>сто</u> <u>к</u>
Имя мореплавателя, открывшего Америку	<u>х</u> р <u>и</u> сто <u>ф</u> о <u>р</u>

6 класс

Дорогие ребята!

Олимпиада – важнейшее средство проверки Вашей географической подготовки и развития географического мышления, представлений о нашей планете. Отвечая на вопросы и выполняя задания, не спешите, так как ответы не всегда очевидны и требуют знания не только программного материала, но и общей географической эрудиции. В своих работах старайтесь писать разборчиво и аккуратно, допуская как можно меньше исправлений. Время для выполнения заданий — 45 минут.

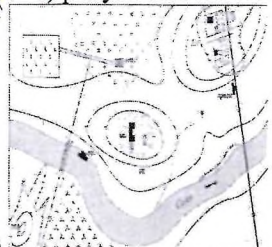
Удачи Вам в работе!


ТЕОРЕТИЧЕСКИЙ ТУР


-125.
ИТОГ - 225.

- Кто автор глобуса, созданного в XV веке?
1) Птолемей 2) Меркатор 3) Бехайм +
- Кто из европейцев впервые побывал в Америке?
1) испанцы 2) англичане 3) викинги +
- Кто в 1492 году открыл берега Америки?
1) Америго Веспуччи 2) Васко да Гама 3) Христофор Колумб +
- Отгадай географическую загадку
Он и летом, и зимой – между небом и землей,
Хоть всю жизнь к нему иди, он все будет впереди.
1) вулкан 2) горизонт 3) океан +
- На каком материке находится сухое озеро Эйр-Норт?
1) Австралия 2) Южная Америка 3) Евразия +
- Первую книгу по географии написал:
1) Эратосфен 2) Аристотель 3) Пифей +
- Какая гора является высочайшей вершиной суши?
1) Килиманджаро 2) Эверест 3) Аконкагуа +
- Какое максимальное значение имеет географическая широта?
1) 0° 2) 90° 3) 180° +
- Какой процесс не является частью круговорота воды?
1) испарение 2) шторм на море 3) выпадение осадков +
- Установи соответствие:
1) рисунок местности 2) план местности 3) географическая карта

В. 1) рисунок местности 2) план местности 3) географическая карта 30.

А)  А

Б)  Б

В)  В

ПРАКТИЧЕСКИЙ ТУР

-105.

1. Выберите «лишнее звено» в каждой логической цепочке. Объясните свой выбор.

- А. Литосфера, атмосфера, ~~стратосфера~~, биосфера, гидросфера. +
- Б. ~~Глобус~~, план местности, карта России, карта полушарий, топографическая карта. +
- В. Юго-запад, северо-восток, северо-запад, ~~север~~, юго-восток. +
- Г. Гималаи, Уральские горы, Кавказские горы, Альпы, ~~Кордильеры~~. +

2. Отгадайте слова, являющиеся географическими понятиями, названиями, именами. Ответы запишите в таблицу.

Слова, являющиеся географическими понятиями, названиями, именами	
Сторона света	в о с т о к
Начало реки	и с т о к
Главный город страны	с т о л и ц а
Героический город в Крыму	с е в о с т о к
Город в России, порт на Тихом океане	в л а д и в о с т о к
Имя мореплавателя, открывшего Америку	х р и с т о ф о р

6-076

Задания школьного этапа Всероссийской олимпиады школьников по географии

6 класс

Дорогие ребята!

да – важнейшее средство проверки Вашей географической подготовки и развития географического мышления, представлений о нашей планете. Отвечая на вопросы и выполняя задания, не спешите, так как ответы не всегда очевидны и требуют знания не только программного материала, но и общей географической эрудиции. В своих работах старайтесь писать разборчиво и аккуратно, допуская как можно меньше исправлений. Время для выполнения заданий – 45 минут. Удачи Вам в работе!

ТЕОРЕТИЧЕСКИЙ ТУР

-125.

Итого - 225.

1. Кто автор глобуса, созданного в XV веке?

- 1) Птолемей 2) Меркатор 3) Бехайм +

2. Кто из европейцев впервые побывал в Америке?

- 1) испанцы 2) англичане 3) викинги +

3. Кто в 1492 году открыл берега Америки?

- 1) Америго Веспуччи 2) Васко да Гама 3) Христофор Колумб +

4. Отгадай географическую загадку

Он и летом, и зимой – между небом и землей,
Хоть всю жизнь к нему иди, он все будет впереди.

- 1) вулкан 2) горизонт 3) океан +

5. На каком материке находится сухое озеро Эйр-Норт?

- 1) Австралия 2) Южная Америка 3) Евразия +

6. Первую книгу по географии написал:

- 1) Эратосфен 2) Аристотель 3) Пифей +

7. Какая гора является высочайшей вершиной суши?

- 1) Килиманджаро 2) Эверест 3) Аконкагуа + +

8. Какое максимальное значение имеет географическая широта?

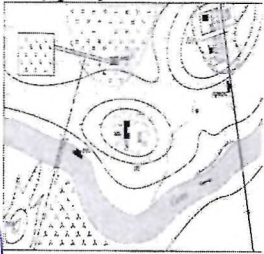
- 1) 0° 2) 90° 3) 180°

9. Какой процесс не является частью круговорота воды?

- 1) испарение 2) шторм на море 3) выпадение осадков +

10. Установи соответствие:

- 1) рисунок местности 2) план местности 3) географическая карта



1-А б-3 20.

ПРАКТИЧЕСКИЙ ТУР

-100.

1. Выберите «лишнее звено» в каждой логической цепочке. Объясните свой выбор.

- А. Литосфера, атмосфера, стратосфера, биосфера, гидросфера. +
 Б. Глобус, план местности, карта России, карта полушарий, топографическая карта. +
 В. Юго-запад, северо-восток, северо-запад, север, юго-восток. +
 Г. Гималаи, Уральские горы, Кавказские горы, Альпы, Кордильеры. +

2. Отгадайте слова, являющиеся географическими понятиями, названиями, именами. Ответы запишите в таблицу.

Слова, являющиеся географическими понятиями, названиями, именами	
Сторона света	ВоСТОк
Начало реки	ИСТОК
Главный город страны	СТО Лица
Героический город в Крыму	СЕВАСТОПОЛЬ
Город в России, порт на Тихом океане	ВЛАДИВОСТОК
Имя мореплавателя, открывшего Америку	ХРИСТОФОР

6 класс

Дорогие ребята!

Олимпиада – важнейшее средство проверки Вашей географической подготовки и развития географического мышления, представлений о нашей планете. Отвечая на вопросы и выполняя задания, не спешите, так как ответы не всегда очевидны и требуют знания не только программного материала, но и общей географической эрудиции. В своих работах старайтесь писать разборчиво и аккуратно, допуская как можно меньше исправлений. Время для выполнения заданий — 45 минут.

Удачи Вам в работе!

ТЕОРЕТИЧЕСКИЙ ТУР

-125.

1. Кто автор глобуса, созданного в XV веке?

- 1) Птолемей 2) Меркатор 3)
- Бехайм
- +

2. Кто из европейцев впервые побывал в Америке?

- 1) испанцы 2) англичане 3)
- викинги
- +

3. Кто в 1492 году открыл берега Америки?

- 1) Америго Веспуччи 2) Васко да Гама 3)
- Христофор Колумб
- +

4. Отгадай географическую загадку

Он и летом, и зимой – между небом и землей,
Хоть всю жизнь к нему иди, он все будет впереди.

- 1) вулкан 2)
- горизонт
- 3) океан +

5. На каком материке находится сухое озеро Эйр-Норт?

- 1)
- Австралия
- 2) Южная Америка 3) Евразия +

6. Первую книгу по географии написал:

- 1)
- Эратосфен
- 2) Аристотель 3) Пифей +

7. Какая гора является высочайшей вершиной суши?

- 1) Килиманджаро 2)
- Эверест
- 3) Аконкагуа +

8. Какое максимальное значение имеет географическая широта?

- 1) 0° 2)
- 90°
- 3) 180° +

9. Какой процесс не является частью круговорота воды?


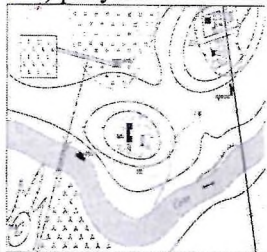
- 1) испарение 2)
- шторм на море
- 3) выпадение осадков +

10. Установи соответствие:

А 1) рисунок местности

Б 2) план местности

В 3) географическая карта



2 А)

3 Б)

1 В)

ПРАКТИЧЕСКИЙ ТУР

-95

1. Выберите «лишнее звено» в каждой логической цепочке. Объясните свой выбор.А. Литосфера, атмосфера, ~~стратосфера~~, биосфера, гидросфера. +Б. Глобус, план местности, карта России, карта полушарий, ~~топографическая карта~~. +В. Юго-запад, северо-восток, северо-запад, ~~север~~, юго-восток. +Г. Гималаи, Уральские горы, Кавказские горы, Альпы, ~~Кордильеры~~. +2. Отгадайте слова, являющиеся географическими понятиями, названиями, именами. Ответы запишите в таблицу.

Слова, являющиеся географическими понятиями, названиями, именами	
Сторона света	<u>в о с т о к</u>
Начало реки	<u>и с т о к</u>
Главный город страны	<u>с т о л и ц а</u>
Героический город в Крыму	<u>с е в а с т о п о л ь</u>
Город в России, порт на Тихом океане	<u>— — — — — с т о —</u>
Имя мореплавателя, открывшего Америку	<u>Х р и с т о ф о р</u>

6-017

Задания школьного этапа Всероссийской олимпиады школьников по географии

6 класс

Дорогие ребята!

Олимпиада – важнейшее средство проверки Вашей географической подготовки и развития географического мышления, представлений о нашей планете. Отвечая на вопросы и выполняя задания, не спешите, так как ответы не всегда очевидны и требуют знания не только программного материала, но и общей географической эрудиции. В своих работах старайтесь писать разборчиво и аккуратно, допуская как можно меньше исправлений. Время для выполнения заданий — 45 минут.

Удачи Вам в работе!

ТЕОРЕТИЧЕСКИЙ ТУР

-100

1. Кто автор глобуса, созданного в XV веке?

- 1) Птолемей 2) Меркатор 3) Бехайм +

2. Кто из европейцев впервые побывал в Америке?

- 1) испанцы 2) англичане 3) викинги —

3. Кто в 1492 году открыл берега Америки?

- 1) Америго Веспуччи 2) Васко да Гама 3) Христофор Колумб —

4. Отгадай географическую загадку

Он и летом, и зимой – между небом и землей,
Хоть всю жизнь к нему иди, он все будет впереди.

- 1) вулкан 2) горизонт 3) океан +

5. На каком материке находится сухое озеро Эйр-Норт?

- 1) Австралия 2) Южная Америка 3) Евразия +

6. Первую книгу по географии написал:

- 1) Эратосфен 2) Аристотель 3) Пифей +

7. Какая гора является высочайшей вершиной суши?

- 1) Килиманджаро 2) Эверест 3) Аконкагуа +

8. Какое максимальное значение имеет географическая широта?



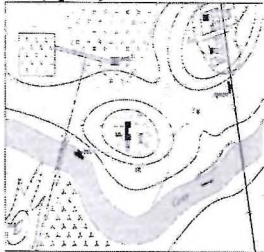
- 1) 0° 2) 90° 3) 180° +

9. Какой процесс не является частью круговорота воды?

- 1) испарение 2) шторм на море 3) выпадение осадков +

10. Установи соответствие:

- 1) рисунок местности 2) план местности 3) географическая карта



А)

Б)

В)

1-В 2-А 3-Б 35

ПРАКТИЧЕСКИЙ ТУР

100

1. Выберите «лишнее звено» в каждой логической цепочке. Объясните свой выбор.

А. Литосфера, атмосфера, ~~стратосфера~~, биосфера, гидросфера. +

Б. Глобус, план местности, карта России, карта полушарий, топографическая карта. +

В. Юго-запад, северо-восток, северо-запад, ~~сезер~~, юго-восток. +Г. Гималаи, Уральские горы, Кавказские горы, Альпы, ~~Кордильеры~~. +

2. Отгадайте слова, являющиеся географическими понятиями, названиями, именами. Ответы запишите в таблицу.

Слова, являющиеся географическими понятиями, названиями, именами

Сторона света	восток
Начало реки	исток
Главный город страны	столица
Героический город в Крыму	севастополь
Город в России, порт на Тихом океане	Владивосток
Имя мореплавателя, открывшего Америку	Христофор

Дорогие ребята!

Олимпиада – важнейшее средство проверки Вашей географической подготовки и развития географического мышления, представлений о нашей планете. Отвечая на вопросы и выполняя задания, не спешите, так как ответы не всегда очевидны и требуют знания не только программного материала, но и общей географической эрудиции. В своих работах старайтесь писать разборчиво и аккуратно, допуская как можно меньше исправлений. Время для выполнения заданий — 45 минут.

Удачи Вам в работе!

ТЕОРЕТИЧЕСКИЙ ТУР

1. Кто автор глобуса, созданного в XV веке?

- 1) Птолемей 2) Меркатор 3) Бехайм

2. Кто из европейцев впервые побывал в Америке?

- 1) испанцы 2) англичане 3) викинги

3. Кто в 1492 году открыл берега Америки?

- 1) Америго Веспуччи 2) Васко да Гама 3) Христофор Колумб

4. Отгадай географическую загадку

Он и летом, и зимой – между небом и землей,
Хоть всю жизнь к нему иди, он все будет впереди.

- 1) вулкан 2) горизонт 3) океан

5. На каком материке находится сухое озеро Эйр-Норт?

- 1) Австралия 2) Южная Америка 3) Евразия

6. Первую книгу по географии написал:

- 1) Эратосфен 2) Аристотель 3) Пифей

7. Какая гора является высочайшей вершиной суши?

- 1) Килиманджаро 2) Эверест 3) Аконкагуа

8. Какое максимальное значение имеет географическая широта?

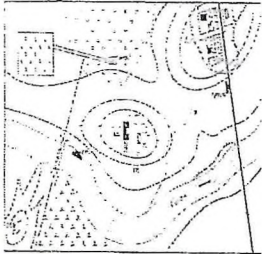
- 1) 0° 2) 90° 3) 180°

9. Какой процесс не является частью круговорота воды?

- 1) Испарение 2) шторм на море 3) выпадение осадков

10. Установи соответствие:

- 1) рисунок местности 2) план местности 3) географическая карта



А)



Б)



В)

1-В
2-А
3-Б

35.

ПРАКТИЧЕСКИЙ ТУР

1. Выберите «лишнее звено» в каждой логической цепочке. Объясните свой выбор.

А. Литосфера, атмосфера, стратосфера, биосфера, гидросфера.Б. Глобус, план местности, карта России, карта полушарий, топографическая карта.В. Юго-запад, северо-восток, северо-запад, север, юго-восток.Г. Гималаи, Уральские горы, Кавказские горы, Альпы, Кордильеры.

2. Отгадайте слова, являющиеся географическими понятиями, названиями, именами. Ответы запишите в таблицу.

Слова, являющиеся географическими понятиями, названиями, именами	
Сторона света	ВОСТОК
Начало реки	ИСТОК
Главный город страны	СТОЛИЦА
Героический город в Крыму	СЕВСТОПОЛЬ
Город в России, порт на Тихом океане	ВЛАДИВОСТОК
Имя мореплавателя, открывшего Америку	ХРИСТОФОР

205

Матрица ответов к олимпиаде по географии в 8 классе.

Код участника 8-022

Гестовый тур

Максимальное количество баллов всего – 39 баллов.

Каждое задание оценивается в 1 балл. 11 баллов.

1	2	3	4	5	6	7	8	9	10	11
А	В	Б	В	Г	В	А	А	А	В	Б

85

Теоретический тур

Каждое задание оценивается в 1 балл. Максимальное количество баллов – 28 баллов.

12. 8 баллов

1	2	3	4	5	6	7	8
Б	А	В	Д	З	Г	Е	Ж

85

13. 4 бала А- бриз Б- Горно-дальний В- Фен. Г- бора. 15

14. 8 баллов

Ветер	Особенности	Причины возникновения	баллы
Бриз	дневной ветер, ночью ночная циркуляция		0,5
Горно-дальний		5 дней и для земли, а также для воздуха	0,5
Фен.			0,5
Бора			0,5

15. 8 баллов

Ветер	Район распространения	баллы
Бриз	под средой	0
Горно-дальний		0
Фен		0
Бора		0

Матрица ответов к олимпиаде по географии в 8 классе.

Код участника 8-024

Тестовый тур

Максимальное количество баллов всего – 39 баллов.

Каждое задание оценивается в 1 балл. 11 баллов.

1	2	3	4	5	6	7	8	9	10	11
А	А	Б	В	Б	В	Г	А	А	В	Б

55

Теоретический тур

Каждое задание оценивается в 1 балл. Максимальное количество баллов – 28 баллов.

12. 8 баллов

1	2	3	4	5	6	7	8
б	а	в	г	з	и	е	ж

85

13. 4 бала А- бриз Б- горно-долинные ветры В- фён Г- бора.

45

14. 8 баллов

Ветер	Особенности	Причины возникновения	баллы
бриз	меняет направление дважды в сутки.	вода обладает большей теплоемкостью – нагревается, долго остывает.	25
горно-долинный ветер			0,5
фён			0,5
бора			0,5

15. 8 баллов

Ветер	Район распространения	баллы
Новороссийская бора.	Черноморское побережье Кавказа	0
Сармат	Озеро Байкал.	25
Новоземельская бора	Восточная Арктика Новая Земля	0

8-002

185

Матрица ответов к олимпиаде по географии в 8 классе.

ФИО Копеева Дарья Сергеевна дата рождения 14.08.10 Класс 8А

Тестовый тур

Максимальное количество баллов всего – 39 баллов.

Каждое задание оценивается в 1 балл. 11 баллов.

1	2	3	4	5	6	7	8	9	10	11
A	B		B		B	A	A	A		B

45

Теоретический тур

Каждое задание оценивается в 1 балл. Максимальное количество баллов – 28 баллов.

12. 8 баллов

1	2	3	4	5	6	7	8
Б	А	В	Г	Д	Е	Ж	З

85

13. 4 бала А- бриз Б- Горно-дальний В- Фен Г- Бора

45

14. 8 баллов

Ветер	Особенности	Причины возникновения	баллы
Бриз	Кешинский ветер		0,5
Горно-дальний			0,5
Фен			0,5
Бора			0,5

15. 8 баллов

Ветер	Район распространения	баллы
Бриз		
Горно-дальний		
Фен		
Бора		

165

Матрица ответов к олимпиаде по географии в 8 классе.

ФИО 8-014 дата рождения _____ Класс _____

Тестовый тур

Максимальное количество баллов всего – 39 баллов.

Каждое задание оценивается в 1 балл. 11 баллов.

1	2	3	4	5	6	7	8	9	10	11
Б.)	А.)	Б.)	В.)		В.)	А.)	А.)	А.)		Б.)
		+			+		+			+

45

Теоретический тур

Каждое задание оценивается в 1 балл. Максимальное количество баллов – 28 баллов.

12. 8 баллов

1	2	3	4	5	6	7	8
В.)	А.)	Б.)	Д.)	З.)	2.)	Е.)	Н.)
	+		+	+	+	+	+

65

13. 4 бала

А- бриз

Б-

В- фен

Г- бора

35

14. 8 баллов

Ветер	Особенности	Причины возникновения	баллы
Бриз.	ветер образуется около водоемов.	из-за перепада температур над водоемом и суши.	25
Фен.	сильный, порывистый ветер, дующий с гор.	образуется из-за потока холодного горного ветра.	
Бора.	сильный холодный ветер с хребтов.	образуется из-за столкновения холодного ветра с более теплыми массами.	15

15. 8 баллов

Ветер	Район распространения	баллы

Матрица ответов к олимпиаде по географии в 8 классе.

ФИО 8-011 дата рождения _____ Класс _____

Тестовый тур

Максимальное количество баллов всего – 39 баллов.

Каждое задание оценивается в 1 балл. 11 баллов.

1	2	3	4	5	6	7	8	9	10	11
Б	В	Б	Б	А	А	А	А	А	А	Б
		+					+		+	+

45

Теоретический тур

Каждое задание оценивается в 1 балл. Максимальное количество баллов – 28 баллов.

12. 8 баллов

1	2	3	4	5	6	7	8
Б	А	В	Д	Е	Ж	Е	З
+	+	+	+			+	

50

13. 4 бала

А- Бриз Б- Горно-долинный В- Фен Г- Бора

45

14. 8 баллов

Ветер	Особенности	Причины возникновения	баллы
Бриз	меняет направление в течение суток	из-за перепада температур над водоемом и сушей	20
Горно-долинный			
Фен	сильный и порывистый, дующий с гор	из-за потоков холодного горного ветра	05
Бора	сильный ветер с хребтов	из-за столкновения холодного ветра с теплыми морскими	05

15. 8 баллов

Ветер	Район распространения	баллы